
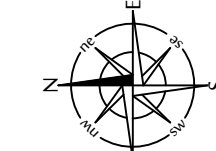



- LEGENDA
- granica zahvata plana
  - granica PPPPN MD
  - granica obalnog područja
  - granice između sektora
  - granica i oznaka vlasništva
  - ostale linije
  - postojeći objekti
  - pomoćni objekti
  - nazivi objekata, ulica, rijeka
  - oznaka urbanističke parcele
  - Svetionik
  - Trajekt
  - svjetska bastina
  - sakralna arhitektura
  - spomen obeljezje
  - trasa Brze obalne saob.
  - TK okno - Postojeće kablovsko okno
  - TK podzemni vod višeg reda - Postojeća elektronska komunikaciona infrastruktura sa 2 PVC cijevi 110mm i optičkim kablom
  - TK podzemni vod - Postojeća elektronska komunikaciona infrastruktura sa 2 PVC cijevi 110mm
  - Planirano TK okno - Planirano kablovsko okno NO 1,...,NO 30
  - Planirani TK podzemni vod - Planirana elektronska komunikaciona infrastruktura sa 4 PVC cijevi 110mm

Državna studija lokacije  
"Sektor 20" & "Sektor 21"

Elektro-komunikacion - TK infrastruktura  
List br.2 - dio karte za "Sektor 21"

Investitor	Oznaka sjevera
 Ministarstvo održivog razvoja i turizma MINISTRY OF SUSTAINABLE DEVELOPMENT AND TOURISM	
Obrađivač	Razmjera
 republički zavod za urbanizam i projektovanje - ad podgorica rzup	R 1:2 500
	Broj lista
	12a